SETOMAA VALLA ÜLDPLANEERING
Maakasutus

SKEPAST & PUHKIM

Mõõtkava 1:60 000

0 1,25 2,5 5 7,5 10 km

N

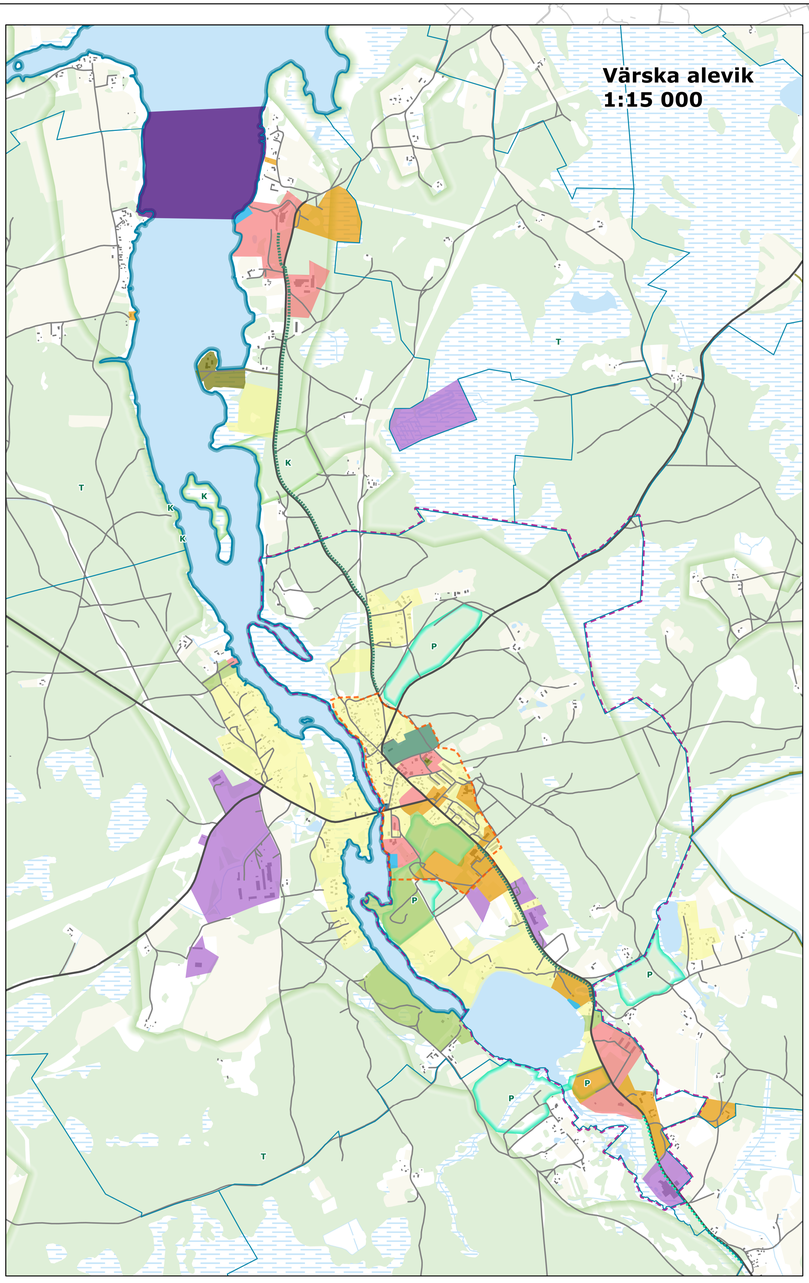

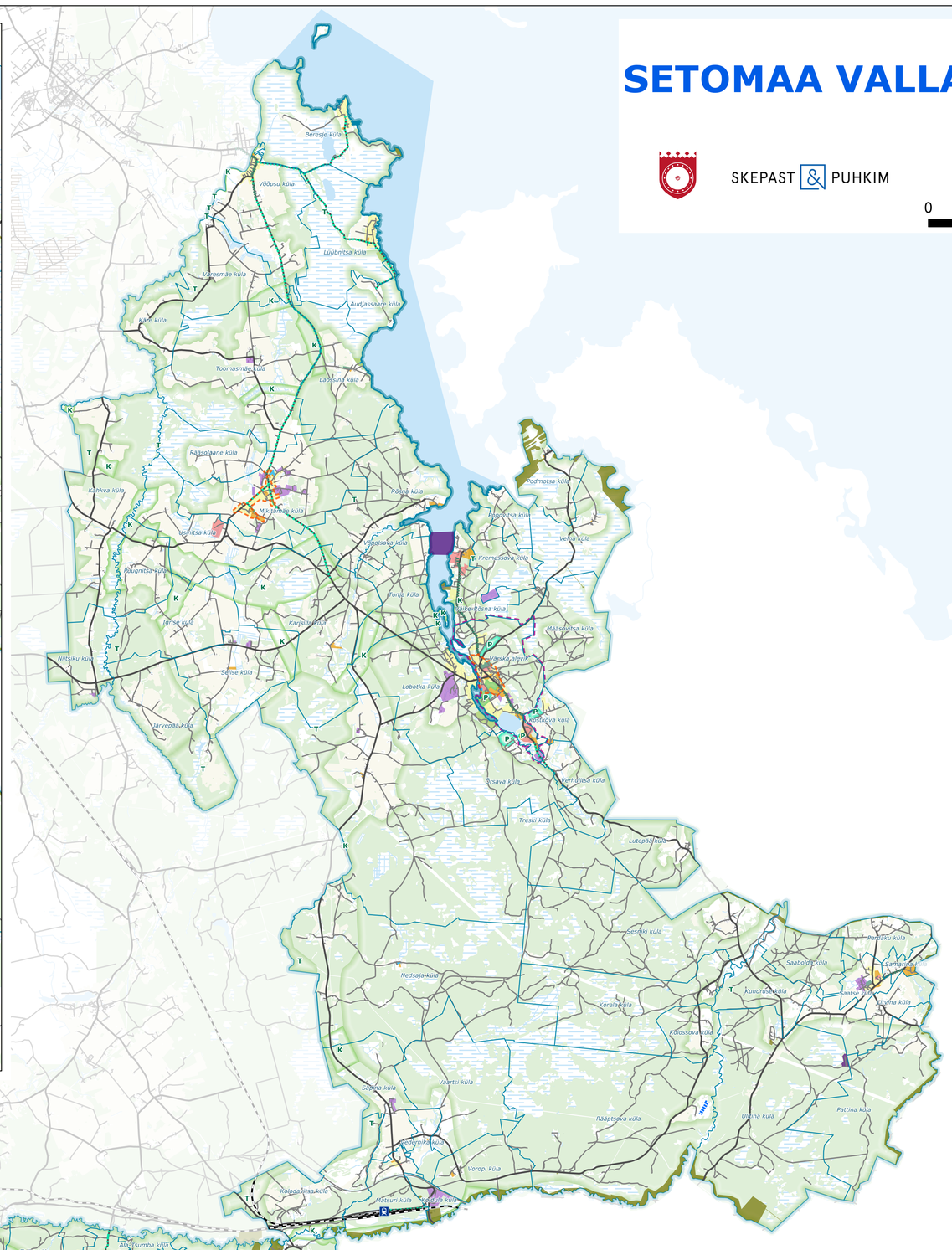

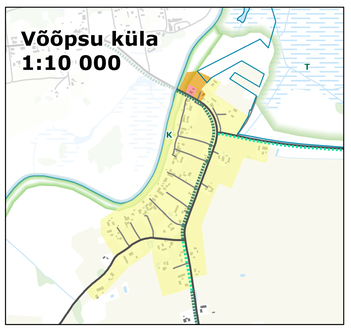

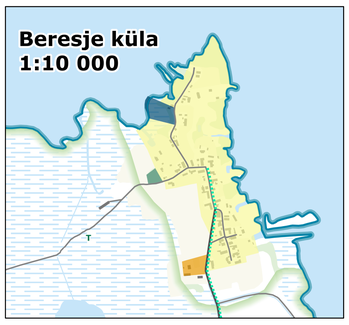

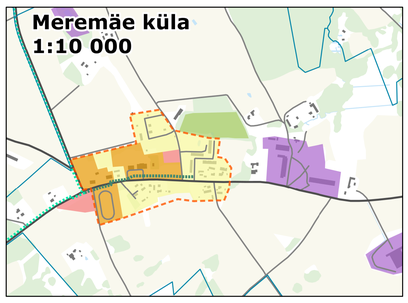

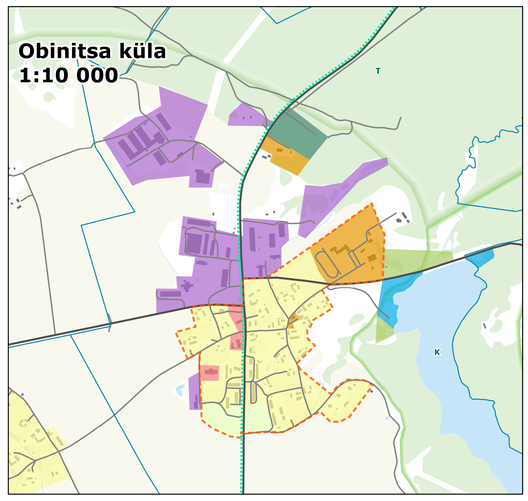

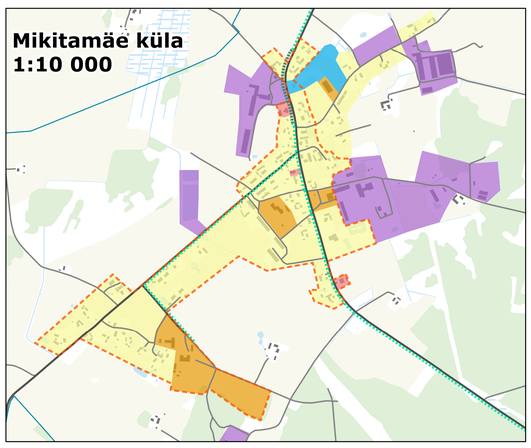

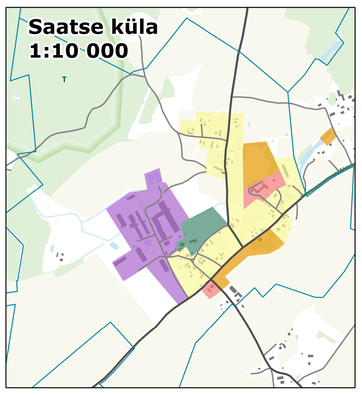

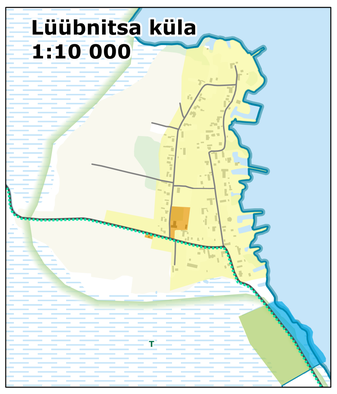

Leppemärgid

- Tiheasustusala
- Detailplaneeringu koostamise kohustusega ala
- A Rohevõrgustiku astmelaud
- K Rohevõrgustiku koridor
- T Rohevõrgustiku tugiala
- P Rohevõrgustiku puhkeala
- Raudteejaam
- Raudtee
- Avalik jalgtee
- Jalg- ja jalgrattatee
- Planeeritav jalg- ja jalgrattatee
- Planeeritav sõidutee
- Riigitee
- Kohaliku tähtsusega sõidutee

Maa juhtotstarve

- Ühiskondliku hoone maa-ala
- Tootmise maa-ala
- Äri maa-ala
- Sadama maa-ala
- Supelranna maa-ala
- Riigikaitse maa-ala
- Puhke ja looduslik maa-ala
- Mäetööstuse maa-ala
- Kalmistu maa-ala
- Elamu maa-ala
- Aianduse maa-ala

Aluskaart

- Valla piir
- Asustusüksuse piir
- Hoone
- Turbaväli
- Puittaimestik
- Märgala
- Seisuveekogu
- Vooluveekogu

Üldplaneeringus on tehnilise taristu lahendused antud põhimõttelisena ning need täpsustuvad detailplaneeringu või ehitusprojekti staadiumis.
Riigitee kaitsevöönd kajastub tehnilise taristu kaardil, kaardirakenduses ning seletuskirjas.
Infoallikad: kohaliku omavalitsuse, ametkondade ja võrgu valdajate andmebaasid, riiklikud andmebaasid, kehtivad üld-, maakonna- ja teemaplaneeringud, Maa-amet 2021.

Planeering: Setomaa valla üldplaneering			
Joonise nimetus: Maakasutus			
Planeerija: SKEPAST & PUHKIM	Skepast&Puhkim OÜ, Laki põik 2, 12915 Tallinn, EESTI, Tel +372 6645808, info@skpk.ee	Tellija: Setomaa Vallavalitsus, Pikk tn 12, 64001 Värska alevik, Setomaa vald, EESTI, Tel +372 796 4733, vald@setomaa.ee	
Projektijuht: Kadri Vaher	Staadium: Põhilahendus	Mõõtkava: 1:60 000	Projekti nr: 2019-0026
Planeerija: Kadri Vaher	Kuupäev: 25.08.2021		Joonise nr: 1
GIS-spetsialist: Sander Lõuk			